


+GZ47
+R19

REF



Memorial Library
University of Wisconsin - Madison
728 State Street
Madison, WI 53706-1494

PLATES IN THIS VOLUME

Ia
Ib ~~and IIb~~
II
IIIa
IIIb (missing) see Ib
IV
V
VI
VII
VIII
IX

"Bevölkerungs-Dichtigkeit in
Deutschland"
"Produktions-Kärtchen von
Deutschland"

*map with elevation contours
reference volume of the electronic library under "P" 2*

ATLAS

DES

DEUTSCHEN REICHS

BEARBEITET VON

LUDWIG RAVENSTEIN



Zehn Blätter im Maßstab 1:850,000, mit vollständigem Register aller auf der Karte enthaltenen Namen,

nebst drei statistischen Karten:

der Bevölkerungsdichtigkeit, Konfessionen und Gewerthätigkeit in Deutschland,
und 16 Produktionskärtchen über Bodenkultur, Tierzucht, Nutzpflanzen und nutzbare Mineralien;
mit ausführlichen statistischen Übersichtstabellen

LEIPZIG 1883

BIBLIOGRAPHISCHES INSTITUT

Statistische Übersicht des Deutschen Reichs

zur Erläuterung der nachfolgenden Karten der Bevölkerungsdichtigkeit, Konfessionen, Kulte, Gewerbe und Produktion in Deutschland.

Verwaltungsbezirk (prov. Kreis)	Flächeninhalt qkm	Einwohner I. Dec. 1880				Konfessionen I. Dec. 1880	Gewerbe- betriebe auf je 1000 Ev. (1875)	Verwaltungsbezirk (prov. Kreis)	Flächeninhalt qkm	Einwohner I. Dec. 1880				Konfessionen I. Dec. 1880	Gewerbe- betriebe auf je 1000 Ev. (1875)
		über- haupt	auf qkm	Protes- tanten	Katho- liken					Andr. Konf.	Juden	über- haupt	auf qkm		
Königreich Preussen.															
Regierungsbezirk Königsberg.															
1) Memel	1011,06	91748	91,23	53234	2410	470	1432	122	1	1	1	1	1	1	
2) Fischhausen	864,98	25182	29	10313	379	314	138	7	4	4	4	4	4		
3) Königsberg (Stadtkreis)	20,68	124809	5987	11534	5382	197	92	1	1	1	1	1	1		
4) Pillkallen (Landkreis)	1631,96	51143	31	22370	360	301	106	50	7	7	7	7	7		
5) Labiau	1065,09	82487	50	32987	112	111	31	63	1	1	1	1	1		
6) Weibau	1062,01	49867	47	42127	359	308	135	71	1	1	1	1	1		
7) Gerdauen	847,68	37025	44	30786	38	38	108	65	1	1	1	1	1		
8) Rastenburg	874,08	50400	50	43811	1947	124	179	71	1	1	1	1	1		
9) Friedland	888,35	46762	53	45342	368	326	116	61	1	1	1	1	1		
10) Friedländer-Nylen	931,14	56446	60	45177	1110	756	183	62	1	1	1	1	1		
11) Heiligenbeil	907,94	46479	51	43510	756	423	130	66	1	1	1	1	1		
12) Ragnitburg	945,7	14471	15	5940	4878	1	432	80	1	1	1	1	1		
13) Heiligenbeil	1065,92	50737	51	29442	3281	5	375	50	1	1	1	1	1		
14) Heiligenbeil	881,29	45368	50	4443	1453	21	401	69	1	1	1	1	1		
15) Gerdauen	1252,21	62324	50	45922	329	329	49	49	1	1	1	1	1		
16) Ostpreußen	1708,97	67111	39	61305	4139	1034	533	37	1	1	1	1	1		
17) Ostpreußen	1337,23	137023	103	93111	73	197	63	31	1	1	1	1	1		
18) Ostpreußen	1308,47	67430	49	59835	5499	220	644	52	1	1	1	1	1		
19) Ostpreußen	1076,46	47440	44	43178	5499	220	644	52	1	1	1	1	1		
20) Ostpreußen	1205,16	58835	45	59129	1529	240	348	88	1	1	1	1	1		
21) Ostpreußen	859,21	45365	53	43729	1628	28	310	82	1	1	1	1	1		
Zusammen:	21107,41	1135545	55	949960	258706	15675	62472	78							
Reg.-Bezirk Gumbinnen.															
1) Heidekrug	801,89	42238	52	39840	1739	327	383	51	1	1	1	1	1		
2) Niederung	529,88	35243	67	34481	361	322	379	56	1	1	1	1	1		
3) Kallenberg	884,61	48452	55	44622	1792	825	75	63	1	1	1	1	1		
4) Ragel	1217,51	59294	49	50978	500	320	527	60	1	1	1	1	1		
5) Kallenberg	1060,61	46562	43	39866	615	586	69	60	1	1	1	1	1		
6) Stallpönen	705,69	46709	66	44098	617	246	528	48	1	1	1	1	1		
7) Gumbinnen	220,96	14761	65	14226	117	433	393	65	1	1	1	1	1		
8) Gumbinnen	173,49	71349	703	703	154	154	154	154	1	1	1	1	1		
9) Dachsen	758,63	39233	45	35848	41	201	143	55	1	1	1	1	1		
10) Dachsen	812,17	39919	74	37162	2002	119	539	61	1	1	1	1	1		
11) Galdau	994,06	29285	29	28908	185	133	167	57	1	1	1	1	1		
12) Ohlsdorf	841,08	41481	48	39589	610	322	300	54	1	1	1	1	1		
13) Ohlsdorf	1137,48	51167	45	49182	928	571	357	67	1	1	1	1	1		
14) Lötzen	850,43	40283	38	38738	409	407	371	50	1	1	1	1	1		
15) Seeburg	1352,31	48513	39	44827	617	586	69	60	1	1	1	1	1		
16) Johannsburg	1725,21	58211	30	50411	100	241	280	45	1	1	1	1	1		
Zusammen:	18570,29	719391	49	706448	12064	4068	5719	57							
Reg.-Bezirk Ostpreußen:															
1) Eihing (Stadtkreis)	1293	38242	29	38566	6212	326	349	266	1	1	1	1	1		
2) Eihing (Landkreis)	607,23	37316	61	38067	7063	170	16	65	1	1	1	1	1		
3) Eihing (Landkreis)	1322,17	39919	74	37162	2002	119	539	61	1	1	1	1	1		
4) Danzig (Stadtkreis)	1104	108511	97	108511	97	2730	105	105	1	1	1	1	1		
5) Danzig (Landkreis)	1065,96	89222	76	85564	3122	457	136	59	1	1	1	1	1		
6) Prasilch-Stargard	1386,4	7131	1889	6927	117	209	207	207	1	1	1	1	1		
7) Brest	1234,96	40283	38	38738	409	407	371	50	1	1	1	1	1		
8) Kallenberg	1386,4	7131	1889	6927	117	209	207	207	1	1	1	1	1		
9) Neustadt in Westpreußen	1432,18	64088	45	61029	4825	30	254	58	1	1	1	1	1		
Zusammen:	16055,8	509181	71	589449	271565	1480	5667	91							
Reg.-Bezirk Marienburg.															
1) Bismark	699,81	39663	62	14707	25130	61	477	56	1	1	1	1	1		
2) Marienburg	961,41	39646	70	38323	3925	125	723	69	1	1	1	1	1		
3) Marienburg	1104,19	39343	45	39378	4134	300	300	300	1	1	1	1	1		
4) Lötzen	1386,4	7131	1889	6927	117	209	207	207	1	1	1	1	1		
5) Straburg	1094,09	39135	35	39083	4985	302	214	35	1	1	1	1	1		
6) Straburg	1134,01	41423	36	37519	4142	319	142	44	1	1	1	1	1		
7) Kulin	883,64	37225	42	35751	3897	18	1319	59	1	1	1	1	1		
8) Gnesdau	831,29	34151	70	33703	30227	149	1374	67	1	1	1	1	1		
9) Schwiebus	1068,99	40946	34	34227	4178	309	309	309	1	1	1	1	1		
10) Tschel	856,34	37266	33	37019	39481	58	985	39	1	1	1	1	1		
11) Kallenberg	1409,85	48796	45	46988	37292	23	1165	44	1	1	1	1	1		
12) Schlochau	1303,39	60885	31	60479	28233	49	1464	55	1	1	1	1	1		
13) Flisau	1825,43	67119	44	39304	25254	76	2485	45	1	1	1	1	1		
14) Deutsch-Krone	1216,17	67881	31	60286	39781	122	1874	65	1	1	1	1	1		
Zusammen:	17547,93	831714	46	809226	429584	1417	19980	58							
Provinz Westpreußen:															
1) Städt Berlin	60,1	1400284	55	682235	699119	897	2647	70	1	1	1	1	1		
2) Städt Berlin	60,1	1120294	54	692790	808728	487	3949	255	1	1	1	1	1		
Reg.-Bezirk Potsdam.															
1) Potsdam	1132,47	55189	49	54894	711	83	499	99	1	1	1	1	1		
2) Templin	1435,25	40360	28	44724	237	422	106	101	1	1	1	1	1		
3) Angermünde	1356,49	66066	52	66765	669	50	542	111	1	1	1	1	1		
4) Angermünde	1211,4	72866	60	72866	132	201	132	132	1	1	1	1	1		
5) Niederbarnim	1174,14	137215	117	125966	3169	160	537	144	1	1	1	1	1		
6) Niederbarnim	1386,4	7131	1889	6927	117	209	207	207	1	1	1	1	1		
7) Teltow	1644,06	137491	83	123274	4401	130	506	137	1	1	1	1	1		
8) Borsdorf-Berka	1049,49	43580	50	44349	170	7	229	101	1	1	1	1	1		
9) Borsdorf-Berka	1386,4	7131	1889	6927	117	209	207	207	1	1	1	1	1		
10) Zachow-Beitzig	1021,43	72483	38	71646	649	18	92	118	1	1	1	1	1		
11) Potsdam (Stadtkreis)	1329	48987	72	48444	3760	148	317	315	1	1	1	1	1		
12) Potsdam (Landkreis)	825,26	29166	35	27009	1207	41	206	109	1	1	1	1	1		
13) Potsdam (Landkreis)	1049,49	43580	50	44349	170	7	229	101	1	1	1	1	1		
14) Brandenburg (Stadtkreis)	1779,47	27062	14	26697	132	48	325	111	1	1	1	1	1		
15) Brandenburg (Landkreis)	1049,49	43580	50	44349	170	7	229	101	1	1	1	1	1		
16) Hagen	1779,47	27062	14	26697	132	48	325	111	1	1	1	1	1		
17) Ostprignitz	3048,21	67235	36	67055	210	30	160	94	1	1	1	1	1		
18) Westprignitz	1464,06	32566	59	31996	729	109	291	206	1	1	1	1	1		
Zusammen (ohne Berlin):	18622,41	1101158	56	1127851	29793	1911	5425	132							
Reg.-Bezirk Frankfurt.															
1) Rungelsberg I. N.	1534,19	98321	64	99555	362	165	745	119	1	1	1	1	1		
2) Rungelsberg II. N.	1145,9	49323	43	4											

Statistische Übersicht des Deutschen Reichs.

Verwaltungsbezirke (Preuss. Kreis- und bayr. Bezirks- inhalte)	Flächen- inhalt		Einwohner 1. Dez. 1880		Konfessionen 1. Dezember 1880		Gewerb- betriebe auf je 1000 Ev. (1875)		Verwaltungsbezirke (bayr. Bezirksämter, sechs- stänne)	Flächen- inhalt		Einwohner 1. Dez. 1880		Konfessionen 1. Dezember 1880		Gewerb- betriebe auf je 1000 Ev. (1875)	
	qkm	km ²	auf je km ²	absolut	Prozent- anteile	Katho- liken	Andro Konf.	Juden		qkm	km ²	auf je km ²	absolut	Prozent- anteile	Katho- liken	Andro Konf.	Juden
30 Göttingen	543,9	32774	97	5328	49943	76	231	133	7) Homburg	546,9	32535	96	25660	39364	—	571	102
31 Hannover	903,5	56254	228	2857	228	100	207	100	8) Kassel	433,9	26927	62	18283	1384	—	1	135
32 Hildesheim (Stadtkreis)	45,6	2658	—	26582	70544	274	1068	212	9) Kirchheimbalden	139,9	51587	87	40825	10225	5	174	128
33 Hildesheim (Landkreis)	262,9	16328	116	13329	1389	116	299	153	10) Kitzbühel	645,6	39889	108	45313	2127	49	1289	164
34 Lüneburg (Stadtkreis)	205,9	12525	—	69731	1097	106	1194	203	11) Kitzbühel	208,4	12423	18	44082	23884	27	1429	144
35 Lüneburg (Landkreis)	217,8	13051	—	79731	13165	86	239	201	12) Frankenthal	286,4	17781	183	28356	17942	14	1388	152
36 Osterode	102,6	6388	—	4644	1047	107	194	171	Zusammen:								
37 Barmen	303,1	9451	311	79535	14510	438	68	398	1) Regensburg (Stadt)	17,1	34510	—	4996	29844	2	675	243
38 Barmen	293,1	10765	366	66675	37173	729	387	357	2) Regensburg (Land)	67,4	20770	47	128	27848	—	—	82
39 Bielefeld	205,9	12525	—	69731	1097	106	1194	203	3) Stettin	17,1	34510	—	4996	29844	—	—	82
40 Bielefeld	205,9	12525	—	69731	1097	106	1194	203	4) Bielefeld	687,6	37754	44	678	27088	—	—	101
41 Bielefeld	205,9	12525	—	69731	1097	106	1194	203	5) Neumark	607,6	33226	40	3946	27107	—	—	273
42 Bielefeld	205,9	12525	—	69731	1097	106	1194	203	6) Paderborn	706,3	37544	57	102	27107	—	—	131
43 Bielefeld	205,9	12525	—	69731	1097	106	1194	203	7) Burglenfeld	459,1	25250	55	475	24543	—	—	145
44 Bielefeld	205,9	12525	—	69731	1097	106	1194	203	8) Ansburg (Stadt und Bezirk)	106,3	21544	54	246	29556	—	—	5
45 Bielefeld	205,9	12525	—	69731	1097	106	1194	203	9) Sulzbach	350,1	17258	54	105	13716	—	—	137
46 Bielefeld	205,9	12525	—	69731	1097	106	1194	203	10) Eichenbach	301,9	39241	40	1462	29272	—	—	2
47 Bielefeld	205,9	12525	—	69731	1097	106	1194	203	11) Kemnath	464,6	24733	62	2947	21271	—	—	134
48 Bielefeld	205,9	12525	—	69731	1097	106	1194	203	12) Tirschenreuth	729,6	31449	43	1843	29927	—	—	23
49 Bielefeld	205,9	12525	—	69731	1097	106	1194	203	13) Neustadt a. W.	149,4	29015	49	6685	23122	—	—	201
50 Bielefeld	205,9	12525	—	69731	1097	106	1194	203	14) Vachendorf	430,8	24528	56	1990	23328	—	—	41
51 Bielefeld	205,9	12525	—	69731	1097	106	1194	203	15) Nabburg	435,4	19280	48	171	13156	—	—	3
52 Bielefeld	205,9	12525	—	69731	1097	106	1194	203	16) Neunburg v. W.	634,4	22251	38	47	33797	—	—	3
53 Bielefeld	205,9	12525	—	69731	1097	106	1194	203	17) Waldmünchen	271,9	16947	—	34	16921	—	—	2
54 Bielefeld	205,9	12525	—	69731	1097	106	1194	203	18) Chem	396,6	5900	72	192	39431	—	—	57
55 Bielefeld	205,9	12525	—	69731	1097	106	1194	203	19) Hofding	237,8	1475	42	24353	—	—	—	
Zusammen:									Zusammen:								
1) Wipperfurth									1) Baireuth (Stadt)								
2) Wipperfurth									2) Baireuth (Land)								
3) Gummersbach									3) Pegnitz								
4) Wittlich									4) Fichtelberg								
5) Wittlich									5) Hildesheim a. Aisch								
6) Wittlich									6) Bamberg (Stadt)								
7) Wittlich									7) Bamberg (Land)								
8) Wittlich									8) Lichtenfels								
9) Wittlich									9) Lichtenfels								
10) Wittlich									10) Ebern								
11) Wittlich									11) Ebern								
12) Wittlich									12) Ebern								
13) Wittlich									13) Ebern								
14) Wittlich									14) Ebern								
15) Wittlich									15) Ebern								
16) Wittlich									16) Ebern								
17) Wittlich									17) Ebern								
18) Wittlich									18) Ebern								
19) Wittlich									19) Ebern								
20) Wittlich									20) Ebern								
21) Wittlich									21) Ebern								
22) Wittlich									22) Ebern								
23) Wittlich									23) Ebern								
24) Wittlich									24) Ebern								
25) Wittlich									25) Ebern								
26) Wittlich									26) Ebern								
27) Wittlich									27) Ebern								
28) Wittlich									28) Ebern								
29) Wittlich									29) Ebern								
30) Wittlich									30) Ebern								
31) Wittlich									31) Ebern								
32) Wittlich									32) Ebern								
33) Wittlich									33) Ebern								
34) Wittlich									34) Ebern								
35) Wittlich									35) Ebern								
36) Wittlich									36) Ebern								
37) Wittlich									37) Ebern								
38) Wittlich									38) Ebern								
39) Wittlich									39) Ebern								
40) Wittlich									40) Ebern								
41) Wittlich									41) Ebern								
42) Wittlich									42) Ebern								
43) Wittlich									43) Ebern								
44) Wittlich									44) Ebern								
45) Wittlich									45) Ebern								
46) Wittlich									46) Ebern								
47) Wittlich									47) Ebern								
48) Wittlich									48) Ebern								
49) Wittlich									49) Ebern								
50) Wittlich									50) Ebern								
51) Wittlich									51) Ebern								
52) Wittlich									52) Ebern								
53) Wittlich									53) Ebern								
54) Wittlich									54) Ebern								
55) Wittlich									55) Ebern								
56) Wittlich									56) Ebern								
57) Wittlich									57) Ebern								
58) Wittlich									58) Ebern								
59) Wittlich									59) Ebern								
60) Wittlich									60) Ebern								
61) Wittlich									61) Ebern								
62) Wittlich									62) Ebern								
63) Wittlich									63) Ebern								
64) Wittlich									64) Ebern								
65) Wittlich									65) Ebern								
66) Wittlich									66) Ebern								
67) Wittlich									67) Ebern								
68) Wittlich									68) Ebern								
69) Wittlich									69) Ebern								
70) Wittlich									70) Ebern								
71) Wittlich									71) Ebern								
72) Wittlich									72) Ebern								
73) Wittlich									73) Ebern								
74) Wittlich									74) Ebern								
75) Wittlich									75) Ebern								
76) Wittlich									76) Ebern								
77) Wittlich									77) Ebern								
78) Wittlich									78) Ebern								
79) Wittlich									79) Ebern								
80) Wittlich									80) Ebern								
81) Wittlich									81) Ebern								
82) Wittlich									82) Ebern								
83) Wittlich									83) Ebern								
84) Wittlich									84) Ebern								
85) Wittlich									85) Ebern								
86) Wittlich									86) Ebern								
87) Wittlich									87) Ebern								
88) Wittlich									88) Ebern								
89) Wittlich									89) Ebern								
90) Wittlich									90) Ebern								
91) Wittlich									91) Ebern								
92) Wittlich									92) Ebern								
93) Wittlich									93) Ebern								
94) Wittlich									94) Ebern								
95) Wittlich									95) Ebern								
96) Wittlich									96) Ebern								
97) Wittlich									97) Ebern								
98) Wittlich									98) Ebern								
99) Wittlich									99) Ebern								
100) Wittlich									100) Ebern								

Statistische Übersicht des Deutschen Reichs.

Verwaltungsbezirk (einschl. Amtshauptmannschaften, württemb. Oberämter, bad. Kreise)	Flächen- inhalt	Einwohner L. Dec. 1880				Konfessionen L. December 1880				Gesamt- bevöl- kerung auf je 1000 Ev. (1875)
		über- haupt	mfK	Profes- santen	Katho- lik	Andr. Konf.	Andr. Konf.	Andr. Konf.	Andr. Konf.	
1) Dippoldswalde	602,1	31 939	80	51 029	233	38	5	132		
2) Freyberg	438,6	19 021	80	16 006	199	129	4	287		
3) Meißner	681,7	91 816	134	94 973	95	28	10	102		
4) Großenhain	790,1	64 025	82	64 007	490	43	10	157		
Zusammen:	4330,9	208 512	320	179 996	2 430	300	2170	190		
Kreis Barchin.	4,8	96,53	238	82 688	13 497	1 300	437	837		
1) Zittau	20,6	32 665	228	28 668	1 448	20	281			
2) Lützen	280,5	103 263	125	94 888	1 220	20	205			
3) Kamenz	609,4	57 640	86	51 338	6 726	8	170			
Zusammen:	2 467,3	193 528	349	184 979	2 981	379	577	500		
Kreis Leipzig.	2,4	149 031	—	147 843	4 997	—	1 179	210		
1) Leipzig (Stadt)	492,1	159 628	—	159 628	2 003	—	—	—		
2) Leipzig (Landsh.)	548,7	67 364	127	67 409	246	20	241	141		
3) Borna	88,4	81 009	96	80 496	406	35	242	142		
4) Zwickau	325,1	32 055	92	32 485	274	30	116	116		
5) Döbeln	583,9	100 120	172	99 570	537	35	280	240		
6) Meitzsch	514,9	89 013	179	92 929	434	66	10	216		
Zusammen:	3,579	707 028	—	697 845	8 277	1 632	3 752	1 012		
Kreis Zwickau.	13,75	95 123	—	91 383	3 025	43	2 941	204		
1) Chemnitz (Stadt)	475,1	80 263	203	141 710	1 310	190	136	278		
2) Riesa	404,4	52 941	191	51 781	346	82	32	258		
3) Marienberg	494,8	58 149	145	57 051	412	79	7	206		
4) Annaberg	89 077	20 807	205	20 808	1 047	30	67	93		
5) Schwarzenberg	511,7	90 343	177	89 887	852	79	23	210		
6) Zwickau	313	100 979	177	99 837	577	146	146	146		
7) Plauen	542,0	105 451	201	103 838	1 628	174	53	379		
8) Auerbach	430,9	22 676	170	21 673	642	51	10	244		
10) Chemnitz (Landsh.)	119	64 040	119	64 040	119	222	23	413		
11) Dresden	316,0	125 246	326	124 310	711	222	23	413		
Zusammen:	4 619,0	1 105 141	239	1 090 285	12 368	1 000	527	204		
Übersicht der Kreisämter:										
Breslau	4 236,8	98 632	142	79 786	2 430	3 900	2 109	1 109		
Bautzen	2 469,7	563 389	142	523 979	2 981	1 300	1 827	300		
Leipzig	1 046,7	707 126	142	697 745	8 972	1 828	2 732	702		
Sachsen	1 190,4	229 043	229	200 229	1 200	1 200	804	804		
Königreich Sachsen.	14 092,9	2 927 905	1 062	2 885 900	14 900	6 125	6 516	2 220		
Königreich Württemberg (Ober-Ämter).										
Neckar-Kreis										
1) Stuttgart (Stadt/Provinz)	29,79	117 333	—	99 979	6 001	838	2 485	204		
2) Stuttgart (Bismarck)	200,0	38 143	105	37 489	546	89	19	99		
3) Ludwigsburg	200,0	39 616	206	41 500	339	23	339	339		
4) Böblingen	230,9	26 669	113	25 844	773	36	16	178		
5) Leonberg	298,4	31 389	139	30 740	1 565	80	4	127		
6) Vaihingen	200,0	22 132	119	22 446	119	8	119	8		
7) Maulden	200,0	29 773	127	29 248	138	55	10	10		
8) Brackenheim	200,0	24 624	123	24 000	143	12	9	9		
9) Heilbronn	167,6	24 743	144	24 018	229	120	300	146		
10) Heilbronn	109,9	46 477	166	38 602	6 202	547	1 086	211		
11) Heilbronn	397,9	59 764	194	56 997	1 621	118	118	118		
12) Weimberg	200,0	25 561	113	24 109	737	489	229	98		
13) Backnang	320,9	30 116	127	29 176	698	228	27	134		
14) Backnang	200,0	27 126	129	26 900	1 462	180	130	130		
15) Waiblingen	142,9	21 148	109	20 328	231	55	113	53		
16) Remmelsheim	200,0	43 109	127	42 000	1 200	120	120	120		
17) Ellwangen	179,8	38 281	127	37 327	2 210	127	167	92		
Zusammen:	3 338,9	629 212	117	567 640	23 223	3 061	5 388	1 100		
Schwarzalbkreis										
1) Reutlingen	206,1	49 570	150	38 374	3 063	70	70	218		
2) Tübingen	290,1	29 923	138	28 561	3 711	8	8	171		
3) Tübingen	200,0	31 078	81	27 018	277	33	33	33		
4) Tübingen	222,9	35 007	137	33 122	1 270	63	124	124		
5) Heilbronn	242,4	30 473	121	29 148	1 770	35	35	125		
6) Heilbronn	200,0	11 929	119	11 929	114	80	10	10		
7) Heilbronn	227,9	26 469	103	25 440	1 873	55	82	105		
8) Kalw	200,0	25 582	80	24 978	55	236	13	10		
9) Kalw	316,4	36 534	83	35 897	897	12	12	12		
10) Nagold	228,3	39 368	92	38 335	1 808	146	11	152		
11) Freudenstadt	200,0	21 677	95	20 955	62	14	170	170		
12) Sulz	220,9	19 974	83	19 041	1 944	14	5	105		
13) Oberndorf	200,0	28 664	94	28 238	1 944	32	20	168		
14) Oberndorf	216,8	21 658	89	20 900	1 104	13	13	13		
15) Tübingen	200,0	35 941	98	35 739	1 018	1	8	180		
16) Tübingen	200,0	18 616	81	18 099	2 161	21	168	168		
17) Spaltingen	321,8	33 824	105	32 493	1 122	11	200	200		
Zusammen:	4 771,1	472 758	95	350 499	11 748	1 038	1 500	1 555		
Jagstkreis										
1) Ellwangen	447,1	31 994	58	32 118	29 562	1	222	106		
2) Neuenheim	427,8	21 038	51	4 790	16 666	15	470	124		
3) Heilbronn	429,9	57 128	81	35 144	1 476	27	15	348		
4) Aalen	207,4	29 217	92	12 799	16 465	6	8	182		
5) Gmünd	398,5	33 812	126	8 808	24 437	20	32	185		
6) Weilheim	200,0	21 666	82	20 900	455	884	164	164		
7) Schorndorf	200,0	25 713	133	25 441	1 190	134	6	106		
8) Gaildorf	374,9	28 855	69	24 074	1 746	33	2	92		
9) Hall	305,9	39 987	92	38 269	2 122	50	204	134		
10) Öhringen	329,9	32 264	60	30 642	1 130	156	336	100		
11) Künzingen	383,9	36 462	79	17 647	19 075	78	662	101		
12) Künzingen	400,0	49 350	139	48 350	1 900	903	104	104		
13) Gensingen	411,9	39 666	67	28 745	1 100	71	646	113		
14) Künzingen	200,0	21 123	67	21 123	1 042	19	102	102		
Zusammen:	5 139,1	407 613	710	380 653	12 967	6 622	5 911	1 211		
Donaukreis										
1) Ulm	415,8	55 838	132	43 941	13 585	182	709	180		
2) Ellwangen	360,3	19 202	52	12 859	6 349	5	7	142		
3) Bismarck	600,1	39 285	65	33 043	2 701	9	125	125		
4) Bismarck	360,7	36 807	81	32 941	3 866	6	143	143		
5) Bismarck	426,9	33 193	67	4 794	28 402	42	17	159		
6) Leutkirch	400,0	29 975	92	1 771	22 207	1	1	129		
7) Aalen	216,8	21 658	106	19 898	1 760	1	1	154		
8) Tübingen	274,9	23 289	82	16 112	20 782	1	6	139		
9) Aalen	200,0	21 658	81	20 900	1 104	1	1	134		
10) Waiblingen	394,1	27 611	71	9 966	26 652	1	12	148		
11) Waiblingen	300,0	27 128	63	11 196	16 932	1	1	134		
12) Waiblingen	351,4	34 418	44	14 359	20 062	5	342	111		
13) Waiblingen	300,0	30 971	76	28 154	14 827	1	7	155		
14) Waiblingen	300,0	27 528	31	27 028	288	19	1	156		
15) Öppingen	302,1	40 259	122	34 090	5 201	48	30	216		
Zusammen:	6 944,7	467 885	74	417 067	24 522	419	2 027	361		
Schwarzalbkreis										
1) Reutlingen	222,9	35 007	99	30 499	2 982	391	2 828	160		
2) Tübingen	1 128,1	40 618	79	39 003	12 967	692	391	181		
3) Donaukreis	1 084,7	96 765	74	11 067	24 587	41	2 927	181		
Zusammen:	1 906,6	1 971 115	101	1 817 506	15 917	6 650	3 911	1 522		
Königreich Baden (Kreis).										
1) Karlsruhe	1 864,0	133 294	70	5 093	12 921	171	1 640	130		
2) Villigen	1 096,6	10 629	66	10 129	486	436	85	182		
3) Waldkirch	809,5	20 518	99	19 808	1 045	104	716	216		
4) Freiburg	2 116,									


Druck von Bibliographischen Institut in Leipzig.

SPECIAL-KARTE
VON
DEUTSCHLAND,

UND DES
BENACHBARTEN LÄNDERN.

AUF GRUND DER OFFIZIELLEN TOPOGRAPHISCHEN KARTEN BEARBEITET
VON
LUDWIG RAVENSTEIN.

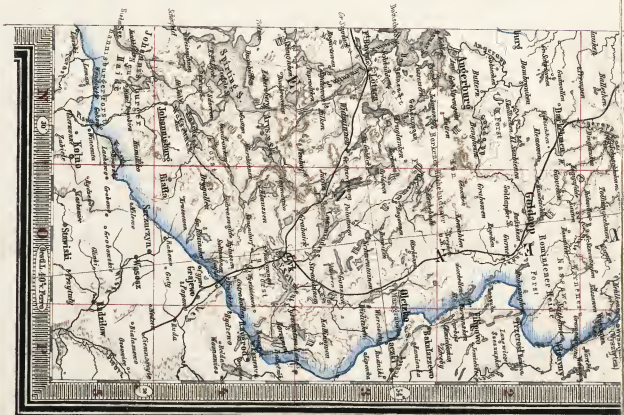
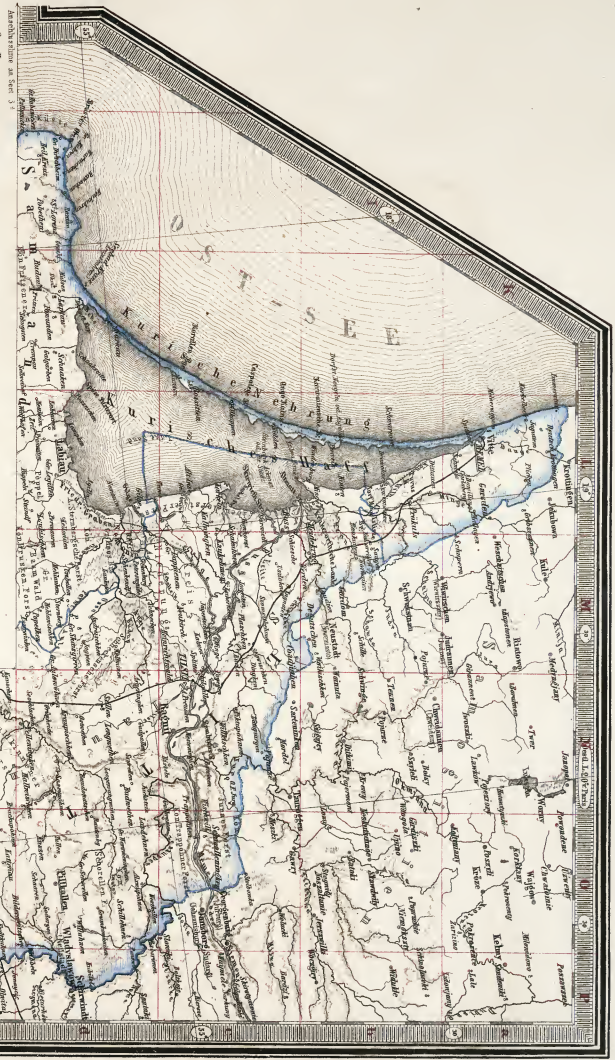
Maasstab 1 : 850 000.



Bibliographisches Institut in Leipzig.

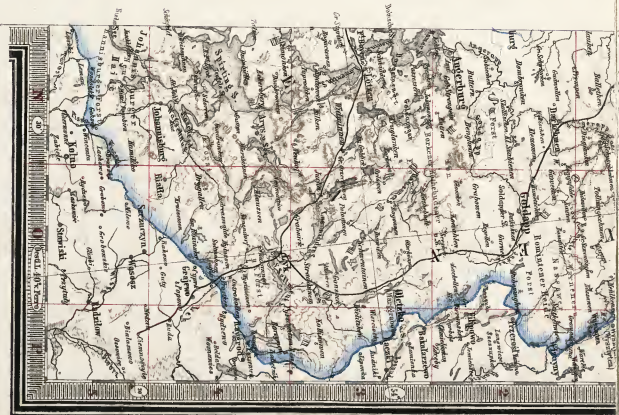


Section 1^a

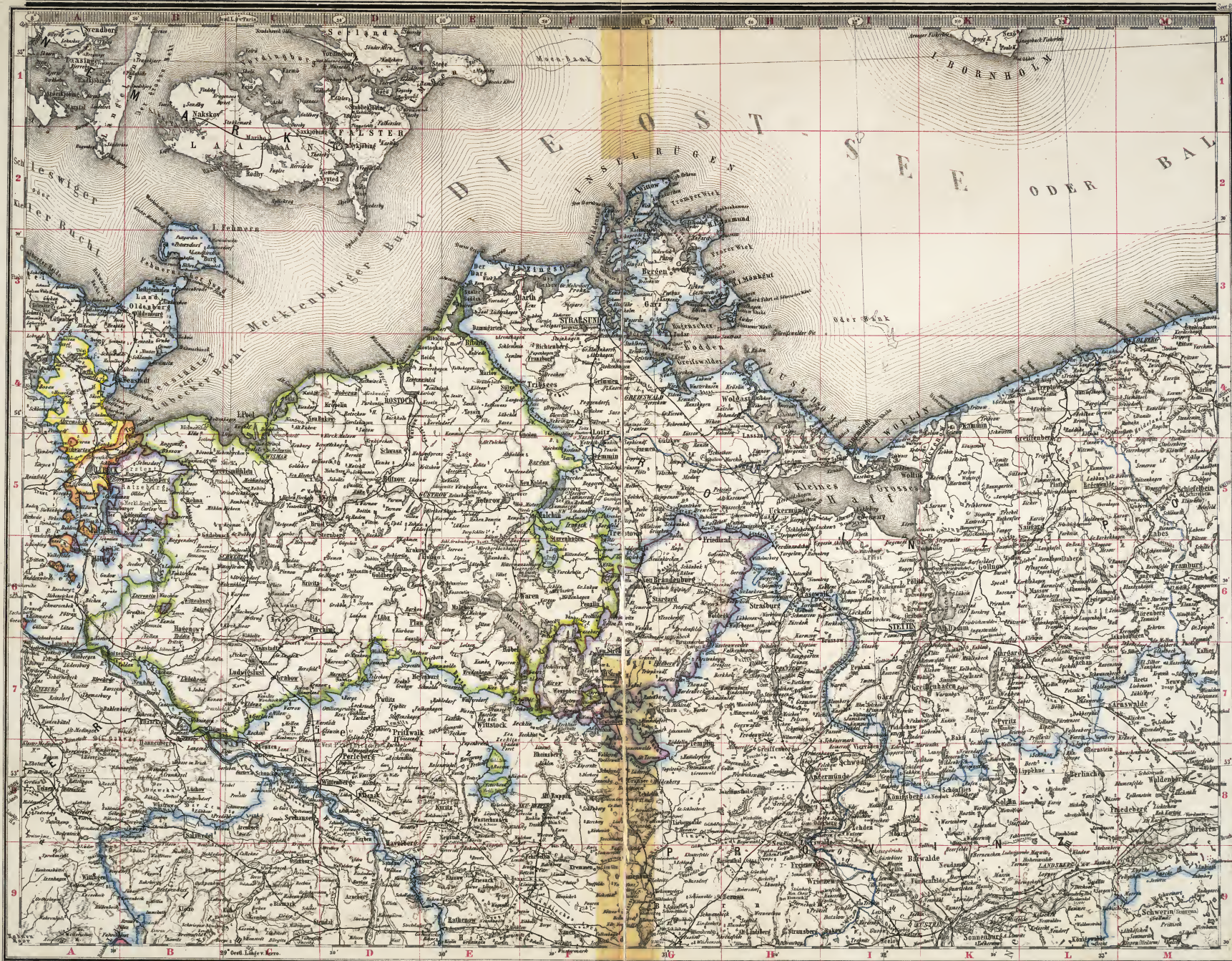


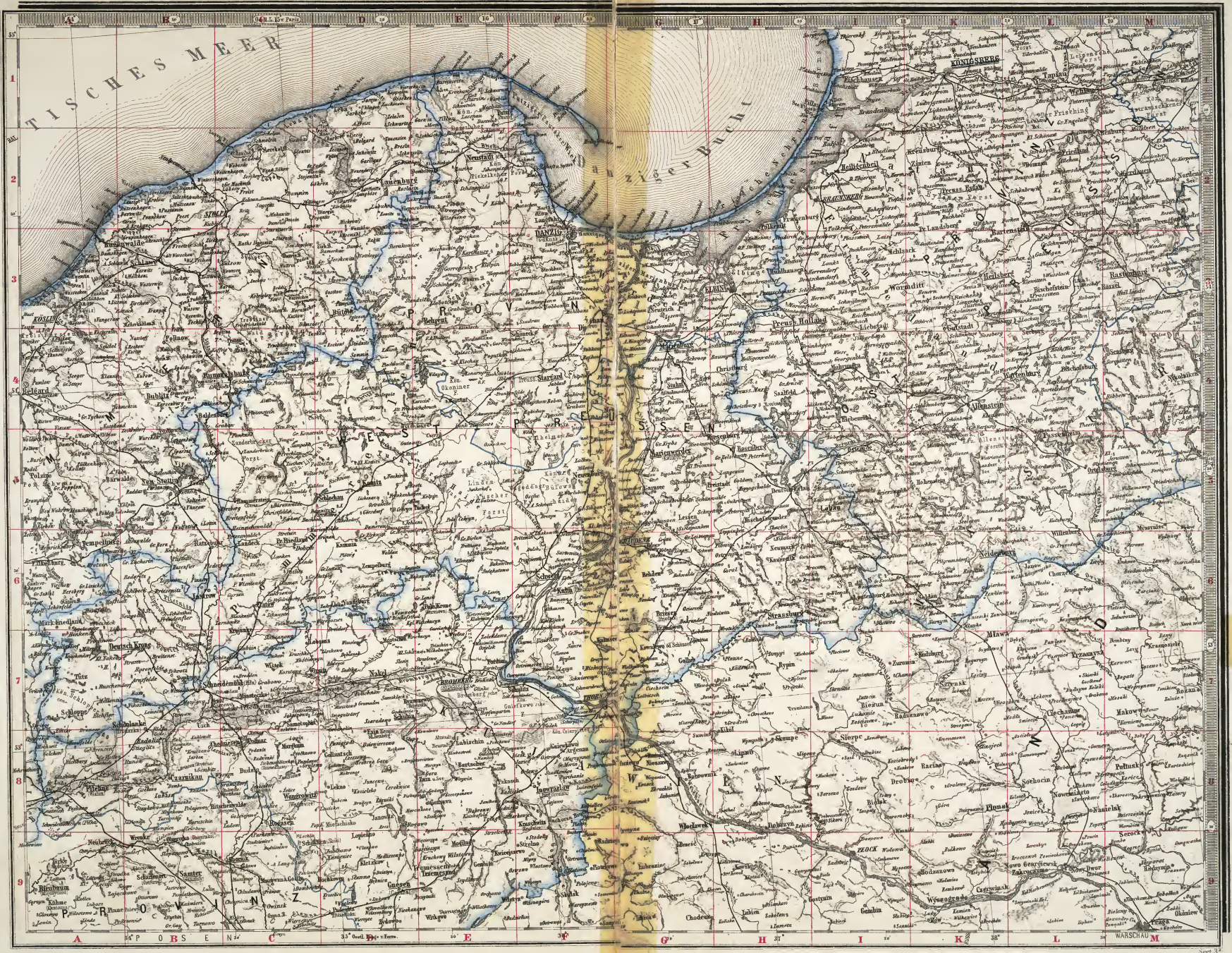
Section 3^a

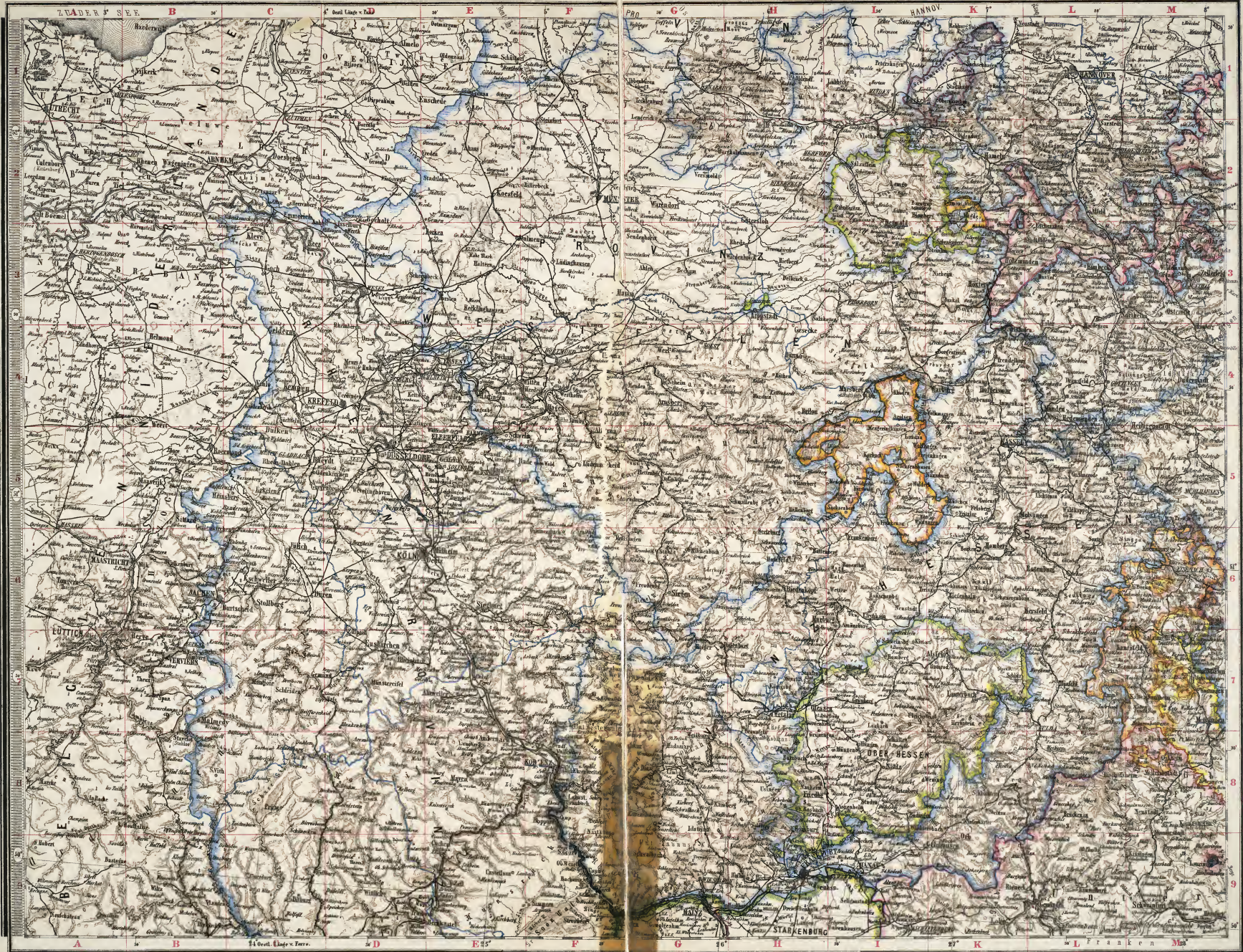
Section 1st



Section 3rd

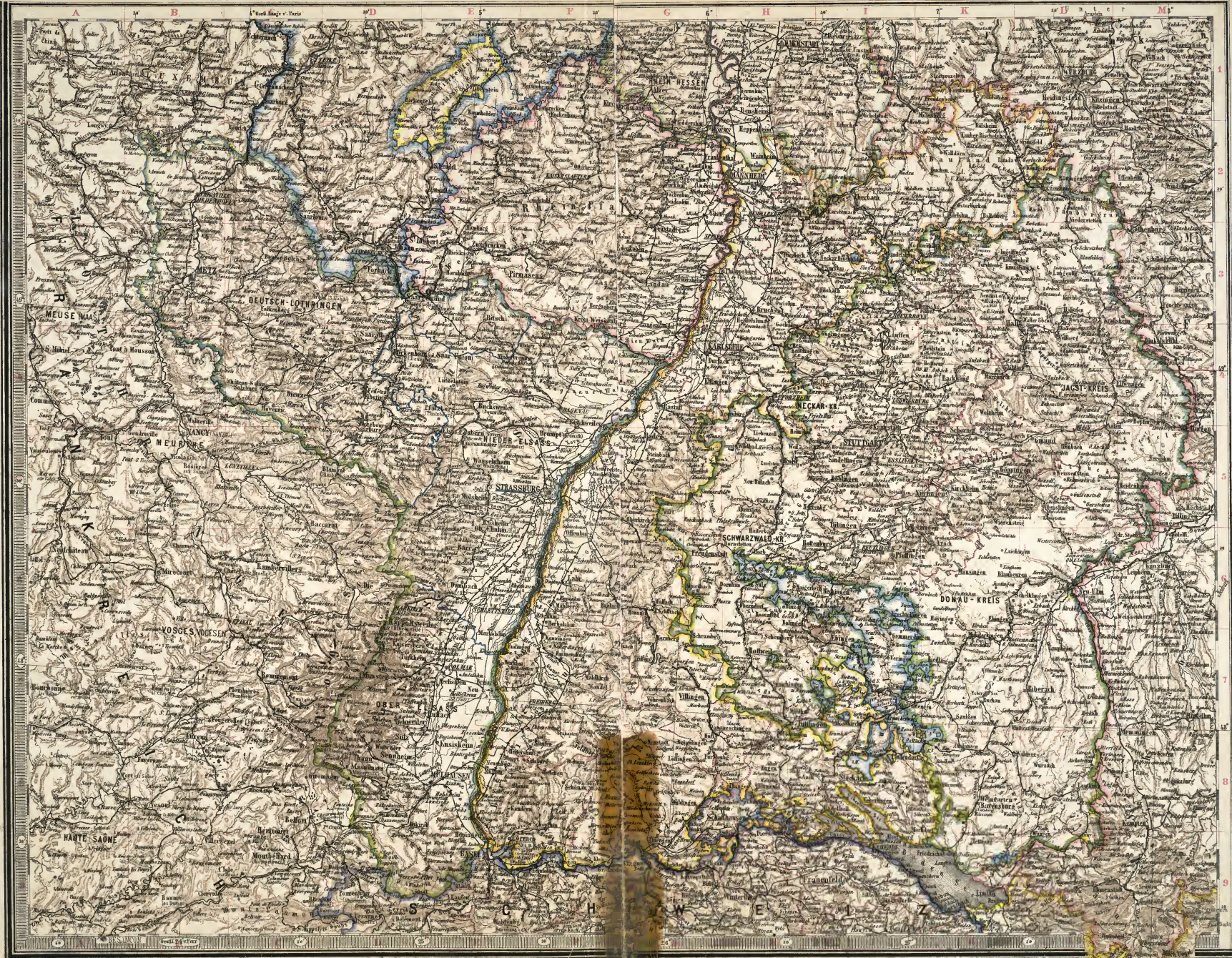










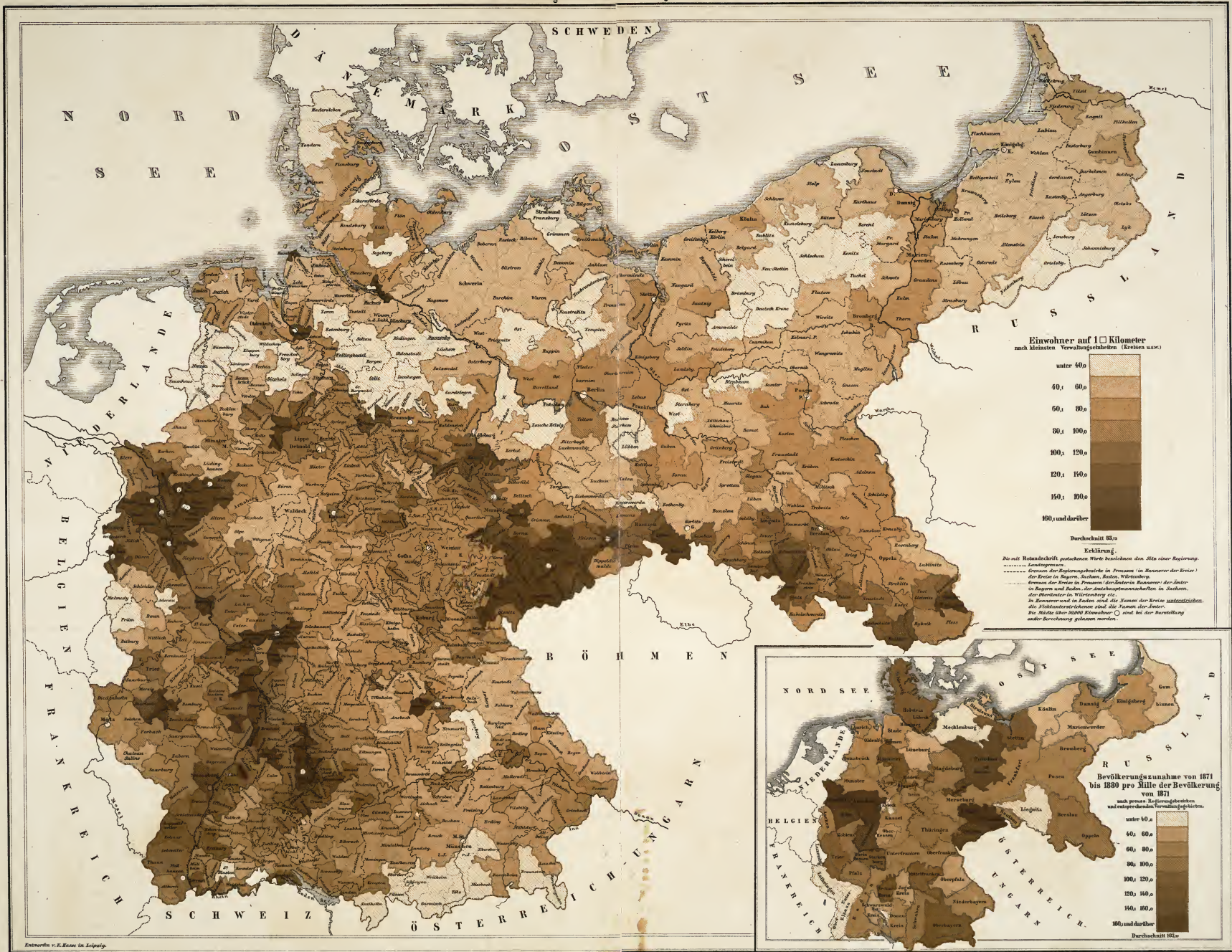


Handwritten mark

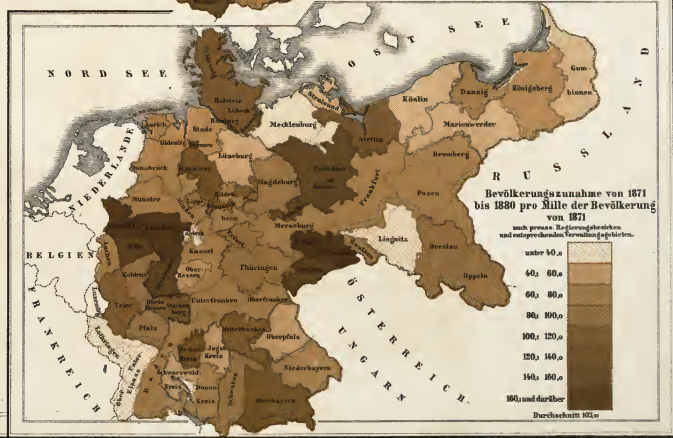


BEVÖLKERUNGS-DICHTIGKEIT IN DEUTSCHLAND

nach den Ergebnissen der Volkszählung vom 1. Dez. 1880.



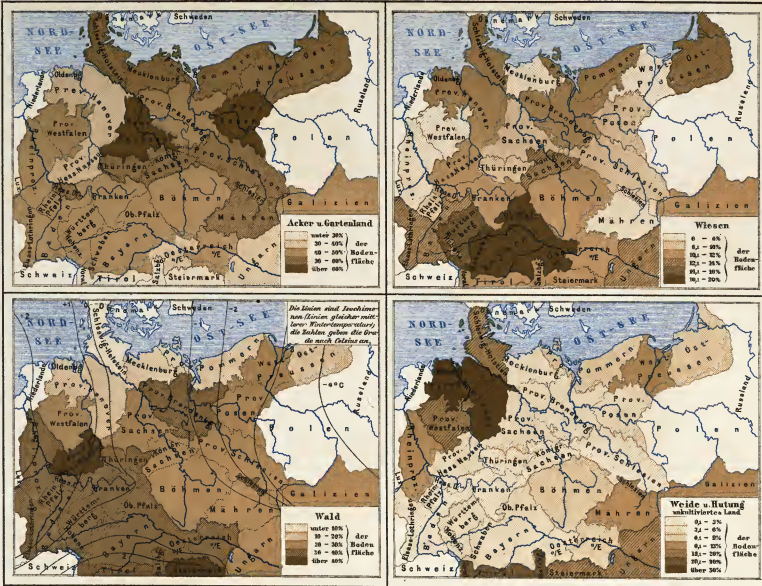
Erklärung.
 Die mit Rotanschraffur gezeichneten Kreise bezeichnen den Sitz einer Regierung.
 ——— Landgemeinden.
 ——— Grenzen der Regierungsbezirke in Preussen (in Hannover der Kreise) der Kreise in Bayern, Sachsen, Baden, Württemberg.
 ——— Grenzen der Kreise in Preussen (des Reichs) Hannover, der Länder in Bayern und Baden, der Jahreshauptmannschaften in Sachsen, der Oberämter in Württemberg etc.
 In Hannover sind die Namen der Kreise, in Baden und Württemberg sind die Namen der Ämter.
 Die Städte über 1000 Einwohner (□) sind bei der Berechnung außer Berechnung gelassen worden.



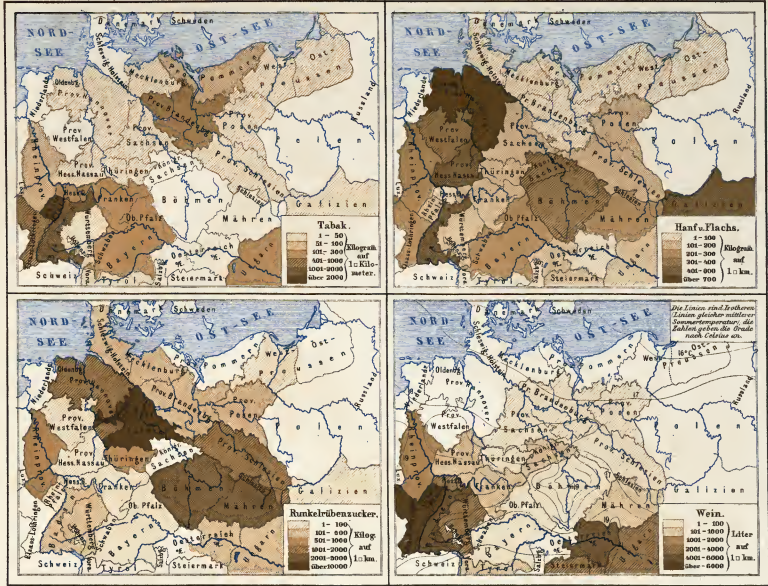
Entworfen v. K. Esser in Leipzig.

PRODUKTIONS-KÄRTCHEN VON DEUTSCHLAND.

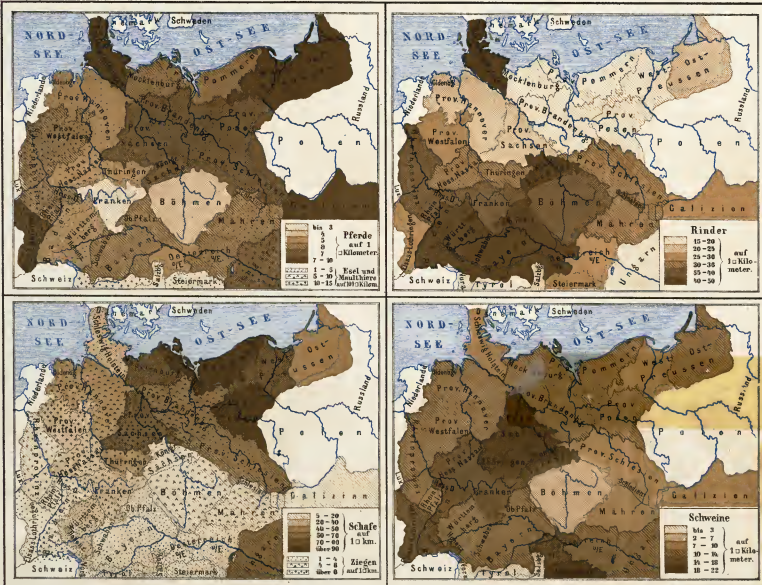
BODENKULTUR.



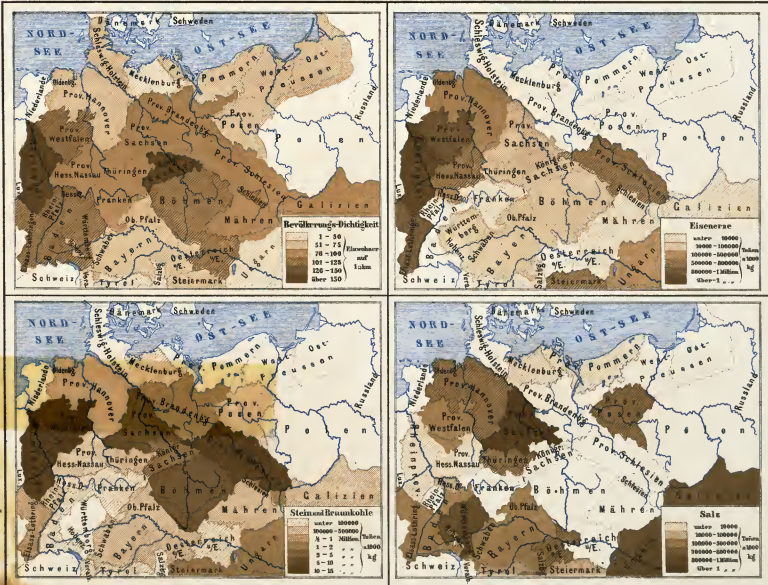
NUTZPFLANZEN.



NUTZTIERE.



NUTZBARE MINERALIEN



VERTEILUNG DER KONFESSIONEN IN DEUTSCHLAND

nach den Ergebnissen der Volkszählung vom 1. Dez. 1880.



GEWERBLICHE DICHTIGKEIT IN DEUTSCHLAND

nach den Ergebnissen der Gewerbezählung vom 1. Dez. 1875.



Entworfen v. E. Baer in Leipzig.

THIS VOLUME HAS BEEN GIVEN
TEMPORARY CONSERVATION TREAT-
MENT TO ASSURE ITS CONTINUED
AVAILABILITY. WHEN THE
NECESSARY FACILITIES ARE AVAIL-
ABLE IT SHOULD BE RETREATED.
NOV 1977
J. DAVIS
CONSERVATOR

